

ОПИСАНИЕ МЕСТОПОЛОЖЕНИЯ ГРАНИЦ

Публичный сервитут объекта «Распределительный газопровод низкого давления», кадастровый номер 50:19:0010201:4792

(наименование объекта, местоположение границ которого описано (далее - объект))

Раздел 1

Сведения об объекте		
№ п/п	Характеристики объекта	Описание характеристик
1	2	3
1	Местоположение объекта	Московская область, Рузский м.о., Старая Руза п
2	Площадь объекта ± величина погрешности определения площади ($P \pm \Delta P$)	573 м ² ± 8 м ²
3	Иные характеристики объекта	Вид объекта реестра границ: Зона с особыми условиями использования территории Вид объекта по документу: Публичный сервитут объекта «Распределительный газопровод низкого давления», кадастровый номер 50:19:0010201:4792 Содержание ограничений использования объектов недвижимости в пределах зоны или территории: Публичный сервитут, для целей размещения линейных объектов системы газоснабжения, их неотъемлемых технологических частей. Срок установления 49 лет. Владелец публичного сервитута: Акционерное Общество «Мособлгаз» (ИНН 5032292612, ОГРН 1175024034734). Адрес: Московская обл. г. Одинцово, д. Раздоры, 1-й км Рублево-Успенского шоссе, д. 1, корп. Б. Электронная почта: info@mosoblgaz.ru

Раздел 2

Сведения о местоположении границ объекта

1. Система координат МСК-50, зона 1

2. Сведения о характерных точках границ объекта

Обозначение характерных точек границ	Координаты, м		Метод определения координат характерной точки	Средняя квадратическая погрешность положения характерной точки (Mt), м	Описание обозначения точки на местности (при наличии)
	X	Y			
1	2	3	4	5	6
1	455 780,07	1 303 427,95	Аналитический метод	0,10	—
2	455 779,51	1 303 424,96		0,10	
3	455 781,56	1 303 422,69		0,10	
4	455 810,37	1 303 409,62		0,10	
5	455 812,03	1 303 413,26		0,10	
6	455 783,80	1 303 426,17		0,10	
7	455 800,66	1 303 457,93		0,10	
8	455 816,95	1 303 490,42		0,10	
9	455 818,87	1 303 495,91		0,10	
10	455 819,58	1 303 501,88		0,10	
11	455 819,43	1 303 506,25		0,10	
12	455 818,55	1 303 510,05		0,10	
13	455 813,76	1 303 525,86		0,10	
14	455 809,93	1 303 524,70		0,10	
15	455 815,44	1 303 505,73		0,10	
16	455 815,57	1 303 502,05		0,10	
17	455 814,95	1 303 496,81		0,10	
18	455 813,26	1 303 491,98		0,10	
19	455 797,11	1 303 459,77		0,10	
1	455 780,07	1 303 427,95	0,10		
3. Сведения о характерных точках части (частей) границы объекта					
1	2	3	4	5	6
—	—	—	—	—	—

Раздел 3

Сведения о местоположении измененных (уточненных) границ объекта

1. Система координат МСК-50, зона 1

2. Сведения о характерных точках границ объекта





Обозначение характерных точек границы	Существующие координаты, м		Измененные (уточненные) координаты, м		Метод определения координат характерной точки	Средняя квадратическая погрешность положения характерной точки (Mt), м	Описание обозначения точки на местности (при наличии)
	X	Y	X	Y			
1	2	3	4	5	6	7	8
—	—	—	—	—	—	—	—
3. Сведения о характерных точках части (частей) границы объекта							
1	2	3	4	5	6	7	8
—	—	—	—	—	—	—	—

Раздел 4
План границ объекта



Масштаб 1:1 000

Используемые условные знаки и обозначения:

-  7 - характерная точка границы зоны
-  - граница зоны
-  - граница кадастрового квартала по сведениям ЕГРН
-  - граница земельного участка по сведениям ЕГРН

Подпись _____



Дата « 15 » мая 20 26 г.

Место для оттиска печати (при наличии) лица, составившего описание местоположения границ объекта